


Утверждаю
Руководитель рабочей группы
 С.Н. Зеленина
« 26 » / 12 / 20 19 г.

АНКЕТА ОБСЛЕДОВАНИЯ

объекта о его доступности для инвалидов и других маломобильных групп населения

№ 2 от «24» 12 20 19 г.

государственное бюджетное общеобразовательное учреждение Самарской области средняя общеобразовательная школа имени Героя Советского Союза Демидова К.П. с. Черновка дошкольная группа полного дня «Солнышко» муниципального района Сергиевский Самарской области.

(полное юридическое наименование объекта)

446543, Самарская область, муниципальный район Сергиевский, с. Черновка, ул. Новостроевская, 14; тел 8(846)5551180 E-mail cher_sch@samara.edu.ru; директор школы Милюкова Ирина Владимировна

(юридический адрес, фактический адрес, телефон, факс, адрес электронной почты, Ф.И.О. и должность руководителя)

1. Наименование населенного пункта село Черновка
2. Ведомственная принадлежность Министерство образование науки Самарской области
3. Вид деятельности образование
(государственное (муниципальное) управление, здравоохранение, социальное обслуживание, образование, культурно-досуговая деятельность, организация временного проживания, сервисное обслуживание, транспортное обслуживание, прочие)
4. Форма собственности объекта муниципальная
(федеральная, областная, муниципальная, частная)
5. Объем предоставляемых услуг 50

(количество обслуживаемых посетителей/день, вместимость)

6. Размещение объекта стоящее отдельно здание, 2-х этажное ,все два этажа занимает школа;несущие стены сделаны из кирпича, материалы лестницы бетонные

(отдельно стоящее, встроенное, пристроенное, количество этажей в здании, занимаемый организацией этаж, базовый материал несущих конструкций, материал лестниц (кирпич, бетон, пенобетон, дерево, другое)

7. Количество и назначение входов 2- входов(1 -центральный , 1 -запасный выход)

8. Год постройки 1973 год

9. Год последней реконструкции 2014 год

Описание маршрута следования к объекту

Расстояние до объекта от остановки транспорта, м	50		
Вид транспорта, номер маршрута, название остановки	Ford Tranzit TST41G, ГАЗ А66R33 с.Черновка		
Наличие переходов на пути следования от остановки	есть		
Регулируемые переходы	нет	со звуковой сигнализацией	нет
Регулируемые переходы	есть		
Внеуличные переходы	нет	с пандусом	нет
		с подъемником	нет
Тактильные указатели	нет		
Перепады высоты на пути движения	более 1,5 см более 4 см	Съезды с уклоном более 10%	нет
Открытые лестницы	нет	Пандусы с уклоном более 8%	нет
Поручни на лестницах	нет	Поручни на пандусах	нет

№ помещен ий по плану БТИ	Наименование элемента объекта	Норматив доступности, установленный для инвалидов	Фактическая величина, наличие	Категория инвалидов, для которых установлен норматив*	Рекомендуемые мероприятия по адаптации при несоответствии нормативу: установка, создание, ремонт, замена или реконструкция	Примечание
1	2	3	4	5	6	7
1. Территория, прилегающая к объекту (при наличии)						
1.1. Вход на территорию (при наличии ограждения)						
	Ширина прохода, калитки	$\geq 1,2$ м	1,5	К, О	-	-
	Информация об объекте	наличие		К, О, С, Г	Установка	
1.2. Путь к главному (специализированному) входу в здание (для доступа в зону оказания услуг)						
	Указатели направления движения	наличие		К, Г	Установка, создание	
	Ширина пешеходного пути с учетом встречного движения	$\geq 2,0$ м	2,5	К	-	
	Ширина пешеходного пути с учетом встречного движения в условиях сложившейся застройки в пределах прямой видимости Для обеспечения возможности разъезда через каждые 25 м горизонтальные площадки (карманы)	$\geq 1,2$ м не менее 2,0 x 1,8 м		К	-	
	Тактильная полоса перед съездом	$> 0,8$ м		С	-	
	Тактильная полоса перед лестницей	$> 0,8$ м		С	-	

№ помещений по плану БТИ	Наименование элемента объекта	Норматив доступности, установленный для инвалидов	Фактическая величина, наличие	Категория инвалидов, для которых установлен норматив*	Рекомендуемые мероприятия по адаптации при несоответствии нормативу: установка, создание, ремонт, замена или реконструкция	Примечание
1	2	3	4	5	6	7
1. Территория, прилегающая к объекту (при наличии)						
1.1. Вход на территорию (при наличии ограждения)						
	Тактильная полоса перед препятствием на тротуаре	> 0,8 м		С	-	
	Ширина тактильной полосы	0,5-0,6 м		С	-	
	Перепад высот бордюров, бортовых камней вдоль эксплуатируемых газонов и озелененных площадок, примыкающих к путям пешеходного движения	< 0,025 м		К, С, О	-	
	Высота бордюров по краям пешеходных путей	> 0,05 м		К, С, О		
	Места отдыха**	наличие		К, О		
1.3. Автостоянка и парковка для посетителей (при наличии)						
	Расстояние до входа в здание	≤ 50 м		К, О		
	Количество машино-мест для инвалидов, обозначенных специальными знаками на поверхности покрытия стоянки и знаком на вертикальной поверхности (стене, столбе, стойке) на высоте не менее 1,5 м	> 5% (не менее 1 места)		К	-	Нет возможности

№ помеще ний по плану БТИ	Наименование элемента объекта	Норматив доступности, установленный для инвалидов	Фактическая величина, наличие	Категория инвалидов, для которых установлен норматив*	Рекомендуемые мероприятия по адаптации при несоответствии нормативу: установка, создание, ремонт, замена или реконструкция	Примечание
1	2	3	4	5	6	7
1. Территория, прилегающая к объекту (при наличии)						
1.1. Вход на территорию (при наличии ограждения)						
	Размер парковочного места со специальным знаком для автомобиля инвалида	6 x 3,6 м		К	-	Нет возможности
1.4. Открытая лестница						
	Ширина лестничных маршей	≥ 1,35 м		О, С	соответствует	
	Марш лестницы между площадками	3-12 ступеней		О, С	соответствуют	
	Единообразная геометрия ступеней	наличие		О, С		наличие
	Высота подступенка	0,12-0,15 м		О, С		соответствует
	Ширина проступей	0,35-0,4 м		О, С		соответствует
	Расстояние до кромки ступени тактильной полосы перед маршем вверху и внизу шириной 0,3-0,5 м	≥ 0,8-0,9 м		С	-	
	Бортики по боковым краям ступеней, не примыкающие к стенам, высотой не менее 0,02 м	наличие		О, С	-	
	Поручни с двух сторон:	наличие		О, С	Установка	
	расстояние между поручнями	≥ 1,0 м		О, С	Установка	

№ помещений по плану БТИ	Наименование элемента объекта	Норматив доступности, установленный для инвалидов	Фактическая величина, наличие	Категория инвалидов, для которых установлен норматив*	Рекомендуемые мероприятия по адаптации при несоответствии нормативу: установка, создание, ремонт, замена или реконструкция	Примечание
1	2	3	4	5	6	7
1. Территория, прилегающая к объекту (при наличии)						
1.1. Вход на территорию (при наличии ограждения)						
	высота поручней	0,9 м		О	Установка	
	нетравмирующие завершения поручней	наличие		О	Установка	
	завершающие горизонтальные части поручней	$\geq 0,3$ м		О, С		
1.5. Пандус на рельефе						
	Высота подъема одного марша	$\leq 0,8$ м		К	-	
	Угол уклона	$\leq 5^\circ$		К		
	Поручни с двух сторон:	наличие		К, О		
	расстояние между поручнями	0,9-1,0 м		К, О		
	на высоте (нижний поручень)	0,7 м		К		
	на высоте (верхний поручень)	0,9 м		О		
	нетравмирующие завершения поручней	наличие		К, О		
	завершающие горизонтальные части поручней	$\geq 0,3$ м		К, О		
	Площадки на горизонтальном участке пандуса:	наличие		К		

№ помещений по плану БТИ	Наименование элемента объекта	Норматив доступности, установленный для инвалидов	Фактическая величина, наличие	Категория инвалидов, для которых установлен норматив*	Рекомендуемые мероприятия по адаптации при несоответствии нормативу: установка, создание, ремонт, замена или реконструкция	Примечание
1	2	3	4	5	6	7
1. Территория, прилегающая к объекту (при наличии)						
1.1. Вход на территорию (при наличии ограждения)						
	в верхнем окончании пандуса	$\geq 1,5 \times 1,5 \text{ м}$		К		
	промежуточная площадка при прямом пути движения (при высоте пандуса более 0,8 м)	$\geq 1,5 \times 1,5 \text{ м}$		К		
	промежуточная площадка на повороте пути движения	$\geq 1,5 \times 1,5 \text{ м}$				
	в нижнем окончании пандуса	$\geq 1,5 \times 1,5 \text{ м}$		К		
	Колесоотбойники высотой не менее 0,1 м по продольным открытым краям маршей и на горизонтальных площадках	наличие		К, О		
2. Входная группа (для доступа в зону оказания услуги)						
2.1. Крыльцо или входная площадка						
	Высота площадки	м				
	Габариты площадки без пандуса (ширина x глубина)	$\geq 1,4 \times 2 \text{ м}$ или $1,5 \times 1,85 \text{ м}$		О, С		
	Габариты площадки с пандусом (ширина x глубина)	$\geq 2,2 \times 2,2 \text{ м}$		К		
	Поручни (ограждение) при высоте площадки более 45 см (за	наличие		К, О, С		

№ помещений по плану БТИ	Наименование элемента объекта	Норматив доступности, установленный для инвалидов	Фактическая величина, наличие	Категория инвалидов, для которых установлен норматив*	Рекомендуемые мероприятия по адаптации при несоответствии нормативу: установка, создание, ремонт, замена или реконструкция	Примечание
1	2	3	4	5	6	7
1. Территория, прилегающая к объекту (при наличии)						
1.1. Вход на территорию (при наличии ограждения)						
	исключением площадок с трехсторонними лестницами)					
	Навес	наличие	наличие	К, О		
	Водоотвод (решетка или уклон к открытой стороне площадки, навес)	наличие		К, О, С	Установка	
	Информация об объекте	наличие		Г		
	Система вызова помощи	наличие		К		
2.2. Лестница наружная						
	Нескользкое покрытие	наличие		О, С	Установка	
	Расстояние до кромки ступени перед маршем вверху и внизу тактильной полосы	0,6 м		С		
	Ширина тактильной полосы перед лестничным маршем	0,3-0,5 м		С	Создать рельефную текстильную полосу сверху и снизу перед лестничным маршем	

№ помещен ий по плану БТИ	Наименование элемента объекта	Норматив доступности, установленный для инвалидов	Фактическая величина, наличие	Категория инвалидов, для которых установлен норматив*	Рекомендуемые мероприятия по адаптации при несоответствии нормативу: установка, создание, ремонт, замена или реконструкция	Примечание
1	2	3	4	5	6	7
1. Территория, прилегающая к объекту (при наличии)						
1.1. Вход на территорию (при наличии ограждения)						
	Контрастная маркировка крайних ступеней	наличие		С	Создать контрастную окраску первой и последней ступени	
	Бортики по боковым краям ступеней, не примыкающие к стенам, высотой не менее 0,02 м	наличие		О, С		
	Поручни с двух сторон:	наличие		О, С	Установить	
	высота поручней	0,9 м		О, С		
	нетравмирующие завершения поручней	наличие		О, С	Установить	
	завершающие горизонтальные части поручней	$\geq 0,3$ м		О, С	Установить	
	Разделительные поручни при ширине марша ≥ 4 м**	наличие		О, С	Нет возможности	
2.3. Пандус наружный						
	Ширина марша	$\geq 1,0$ м		К		

№ помещений по плану БТИ	Наименование элемента объекта	Норматив доступности, установленный для инвалидов	Фактическая величина, наличие	Категория инвалидов, для которых установлен норматив*	Рекомендуемые мероприятия по адаптации при несоответствии нормативу: установка, создание, ремонт, замена или реконструкция	Примечание
1	2	3	4	5	6	7
1. Территория, прилегающая к объекту (при наличии)						
1.1. Вход на территорию (при наличии ограждения)						
	Угол уклона	$\leq 5^\circ$		К		
	Высота подъема одного марша (максимальная)	$\leq 0,8$ м		К		
	Поручни с двух сторон:	наличие		К, О	Установить	
	расстояние между поручнями	0,9-1,0 м		К, О	Установить	
	на высоте (нижний поручень)	0,7 м		К	Установить	
	на высоте (верхний поручень)	0,9 м		О	Установить	
	нетравмирующие завершения поручней	наличие		К, О	Установить	
	завершающие горизонтальные части поручней	$\geq 0,3$ м		К, О	Установить	
	Площадки на горизонтальном участке пандуса:					
	в верхнем окончании пандуса	$\geq 1,5 \times 1,5$ м		К		
	промежуточная площадка при прямом пути движения (при высоте пандуса более 0,8 м)	$\geq 1,5$ м		К		
	промежуточная площадка на повороте пути движения	$\geq 1,5 \times 1,5$ м		К		

№ помещений по плану БТИ	Наименование элемента объекта	Норматив доступности, установленный для инвалидов	Фактическая величина, наличие	Категория инвалидов, для которых установлен норматив*	Рекомендуемые мероприятия по адаптации при несоответствии нормативу: установка, создание, ремонт, замена или реконструкция	Примечание
1	2	3	4	5	6	7
1. Территория, прилегающая к объекту (при наличии)						
1.1. Вход на территорию (при наличии ограждения)						
	в нижнем окончании пандуса	$\geq 1,5 \times 1,5 \text{ м}$		К		
	Колесоотбойники по продольным краям маршей высотой не менее 0,05 м	наличие		К, О		
	Нескользкое покрытие	наличие		К, О	Установить	
	Наружный подъемник (при отсутствии пандуса) вертикальный (В), наклонный (Н)	наличие		К		
	Звуковой маяк у входа**	наличие		С		
	Световой маяк у входа**	наличие		Г		
2.4. Тамбур						
	Габариты (глубина x ширина)	$\geq 2,3 \times 1,5 \text{ м}$, при реконструкции – (1,5-1,8) x 2 м		К		
	Двери распашные (Р), автоматические раздвижные (А)	наличие		К, О	Р	
	Ширина дверного проема	$\geq 1,2 \text{ м}$, при реконструкции – $\geq 0,9 \text{ м}$		К, О		соответствует

№ помещений по плану БТИ	Наименование элемента объекта	Норматив доступности, установленный для инвалидов	Фактическая величина, наличие	Категория инвалидов, для которых установлен норматив*	Рекомендуемые мероприятия по адаптации при несоответствии нормативу: установка, создание, ремонт, замена или реконструкция	Примечание
1	2	3	4	5	6	7
1. Территория, прилегающая к объекту (при наличии)						
1.1. Вход на территорию (при наличии ограждения)						
	Высота порога наружного, внутреннего	каждого элемента – $< 0,014$ м, общая высота – $\leq 0,028$ м		К		соответствует
	Контрастная маркировка прозрачных дверных полотен	наличие		С	Создать маркировку прозрачных дверных полотен	
3. Пути движения на объекте (для доступа в зону оказания услуги)						
3.1. Лестница на уровень 1-го этажа						
	Контрастная маркировка крайних ступеней	наличие		С	Создать контрастную окраску первой и последней ступени	
	Бортики по боковым краям ступеней, не примыкающие к стенам, высотой не менее 0,02 м	наличие		О, С		
	Поручни с двух сторон:	наличие		О, С	Установить	
	на высоте	0,9 м		О, С	Установить	
	нетравмирующие завершения поручней	наличие		О, С	Установить	

№ помещений по плану БТИ	Наименование элемента объекта	Норматив доступности, установленный для инвалидов	Фактическая величина, наличие	Категория инвалидов, для которых установлен норматив*	Рекомендуемые мероприятия по адаптации при несоответствии нормативу: установка, создание, ремонт, замена или реконструкция	Примечание
1	2	3	4	5	6	7
1. Территория, прилегающая к объекту (при наличии)						
1.1. Вход на территорию (при наличии ограждения)						
	завершающие горизонтальные части поручней	$\geq 0,3$ м		О, С	Установить	
3.2. Пандус внутренний к лестнице на уровень 1-го этажа						
	Ширина марша	$\geq 1,0$ м		К		
	Угол уклона	$\leq 5^\circ$		К		
	Разворотные площадки внизу,верху	$\geq 1,5 \times 1,5$ м		К		
	Поручни с двух сторон:	наличие		К, О		
	расстояние между поручнями	0,9-1,0 м		К, О		
	на высоте (нижний поручень)	0,7 м		К		
	на высоте (верхний поручень)	0,9 м		О		
	нетравмирующие завершения поручней	наличие		К		
	завершающие горизонтальные части поручней	$\geq 0,3$ м		К, О		
	Колесоотбойники по продольным краям маршей высотой не менее 0,05 м	наличие		К		
	Пандус переносной (при	наличие		К		

№ помещен ий по плану БТИ	Наименование элемента объекта	Норматив доступности, установленный для инвалидов	Фактическая величина, наличие	Категория инвалидов, для которых установлен норматив*	Рекомендуемые мероприятия по адаптации при несоответствии нормативу: установка, создание, ремонт, замена или реконструкция	Примечание
1	2	3	4	5	6	7
1. Территория, прилегающая к объекту (при наличии)						
1.1. Вход на территорию (при наличии ограждения)						
	отсутствии стационарного)					
	Подъемник для инвалидов (при отсутствии пандуса):					
	стационарный	наличие		К		
	мобильный	наличие		К		
3.3. Коридоры/холлы						
	Ширина полосы движения	$\geq 1,2$ м		К		
	Разворотные площадки	$\geq 1,5 \times 1,5$ м		К		
	Контрольно-пропускные устройства и турникеты (ширина)	$\geq 1,0$ м		К, О		
	Указатели направления движения, входа, выхода	наличие		К, Г	Установить	
	Пиктограммы (доступность, вход, выход)	наличие		К, Г	Установить	
	Речевые информаторы и маяки**	наличие		С		
	Экраны, текстовые табло для дублирования звуковой информации**	наличие		Г		

№ помещен ий по плану БТИ	Наименование элемента объекта	Норматив доступности, установленный для инвалидов	Фактическая величина, наличие	Категория инвалидов, для которых установлен норматив*	Рекомендуемые мероприятия по адаптации при несоответствии нормативу: установка, создание, ремонт, замена или реконструкция	Примечание
1	2	3	4	5	6	7
1. Территория, прилегающая к объекту (при наличии)						
1.1. Вход на территорию (при наличии ограждения)						
	Аудиовизуальные информационно-справочные системы**	наличие		Г		
	Тактильная схема	наличие		С		
	Место отдыха и ожидания (не реже чем через 25 м):	наличие		К, О, С, Г		
	для лиц с нарушениями опорно- двигательного аппарата (О): глубина зоны сидения – не менее 1,2 м	≥ 1 на этаж		О		
	для колясочников: глубина – 1,5 м, ширина – 0,9 м	≥ 1 на этаж		К		
	Навесное оборудование, выступ в зону движения	$\leq 0,1$ м		С		
	Рифленая и (или) контрастно окрашенная полоса на участках пола перед поворотом и дверями (ширина)	0,6 м		С		
	Опорные устройства	наличие		О, С		
	Контрастная маркировка	наличие		С		

№ помещений по плану БТИ	Наименование элемента объекта	Норматив доступности, установленный для инвалидов	Фактическая величина, наличие	Категория инвалидов, для которых установлен норматив*	Рекомендуемые мероприятия по адаптации при несоответствии нормативу: установка, создание, ремонт, замена или реконструкция	Примечание
1	2	3	4	5	6	7
1. Территория, прилегающая к объекту (при наличии)						
1.1. Вход на территорию (при наличии ограждения)						
	дверных проемов**					
3.4. Лестница, перепады высот на этажах (в коридорах)						
	Бортики по боковым краям ступеней, не примыкающие к стенам, высотой не менее 0,02 м	наличие		О, С		
	Контрастная маркировка	наличие		С		
	Поручни с двух сторон на лестнице:	наличие		О		
	на высоте	0,9 м		О		
	нетравмирующие завершения поручней	наличие		К		
	завершающие горизонтальные части поручней	наличие		О		
3.5. Пандус внутренний на этаже						
	Ширина марша	$\geq 1,0$ м		К		
	Угол уклона	$\leq 5^\circ$		К		
	Разворотные площадки внизу, вверх	$\geq 1,5 \times 1,5$ м		К		
	Поручни с двух сторон:	наличие		К, О		

№ помещен ий по плану БТИ	Наименование элемента объекта	Норматив доступности, установленный для инвалидов	Фактическая величина, наличие	Категория инвалидов, для которых установлен норматив*	Рекомендуемые мероприятия по адаптации при несоответствии нормативу: установка, создание, ремонт, замена или реконструкция	Примечание
1	2	3	4	5	6	7
1. Территория, прилегающая к объекту (при наличии)						
1.1. Вход на территорию (при наличии ограждения)						
	на высоте (нижний поручень)	0,7 м		К		
	на высоте (верхний поручень)	0,9 м		О		
	Колесоотбойники по продольным краям маршей высотой не менее 0,05 м	наличие		К		
3.6. Лестница межэтажная (в зону оказания услуги)						
	Рельефная (тактильная) полоса перед маршем вверх и вниз (ширина 0,3 м)	0,6 м		С		
	Ширина тактильной полосы перед лестничным маршем	0,3-0,5 м		С		
	Контрастная маркировка крайних ступеней	наличие		С		
	Бортики по боковым краям ступеней, не примыкающие к стенам, высотой не менее 0,02 м	наличие		О, С		
	Поручни непрерывные с двух сторон:	наличие		О, С		
	на высоте	0,9 м		О, С		
	нетравмирующие завершения	наличие		О, С		

№ помещений по плану БТИ	Наименование элемента объекта	Норматив доступности, установленный для инвалидов	Фактическая величина, наличие	Категория инвалидов, для которых установлен норматив*	Рекомендуемые мероприятия по адаптации при несоответствии нормативу: установка, создание, ремонт, замена или реконструкция	Примечание
1	2	3	4	5	6	7
1. Территория, прилегающая к объекту (при наличии)						
1.1. Вход на территорию (при наличии ограждения)						
	поручней					
	завершающие горизонтальные части поручней сверху, внизу	$\geq 0,3$ м		О, С		
	Цифровые контрастные обозначения этажа	наличие		С		
	Указатели номера этажа на поручне тактильные**	наличие		С		
	Лестница № ____ (вкладка при наличии других лестниц)					
3.7. Лифт пассажирский						
	Кабина:					
	габариты (глубина x ширина)	при новом строительстве – $\geq 1,5 \times 1,7$ м, для действующих объектов – $\geq 1,1 \times 1,4$ м		К		
	ширина дверного проема	при новом строительстве – $\geq 0,95$ м, для действующих объектов – $\geq 0,8$ м		К		

№ помещений по плану БТИ	Наименование элемента объекта	Норматив доступности, установленный для инвалидов	Фактическая величина, наличие	Категория инвалидов, для которых установлен норматив*	Рекомендуемые мероприятия по адаптации при несоответствии нормативу: установка, создание, ремонт, замена или реконструкция	Примечание
1	2	3	4	5	6	7
1. Территория, прилегающая к объекту (при наличии)						
1.1. Вход на территорию (при наличии ограждения)						
	Зеркало**	наличие		К		
	Поручни**	наличие		О		
	Световая и звуковая информация в кабине о движении лифта**	наличие		Г, С		
	Знак доступности	наличие		К		
	Цифровые контрастные обозначения этажа напротив лифта	наличие		С		
	Тактильная маркировка цифр на кнопках управления лифтом	наличие		С		
4. Зона оказания услуги (в зависимости от сферы деятельности)						
4.1. Обслуживание через окно/прилавок						
	Высота рабочей поверхности	0,8-1,1 м		К		
	Габариты зоны обслуживания (глубина)	≥ 1,2 м		К		
Вкладка при необходимости описания нескольких окон/прилавков						
4.2. Обслуживание в кабинете № 1						
	Ширина проема двери	≥ 0,9 м		К		
	Высота порога	отсутствие		К, О		

№ помещен ий по плану БТИ	Наименование элемента объекта	Норматив доступности, установленный для инвалидов	Фактическая величина, наличие	Категория инвалидов, для которых установлен норматив*	Рекомендуемые мероприятия по адаптации при несоответствии нормативу: установка, создание, ремонт, замена или реконструкция	Примечание
1	2	3	4	5	6	7
1. Территория, прилегающая к объекту (при наличии)						
1.1. Вход на территорию (при наличии ограждения)						
	Информация тактильная	наличие		С	Установка	
	Информация визуальная контрастная:	наличие		К, О, С, Г	Установить	
	размещение на высоте**	$\leq 1,8$ м		К	Установить	
	высота прописных букв**	$\geq 0,025$ м		С	Установить	
	Габариты зоны сидения (глубина)	$\geq 1,2$ м		О	Установить	
	Зона для кресла-коляски	$\geq 1,5 \times 1,5$ м		К	Установить	
	Стол с высотой рабочей поверхности	0,7-0,8 м		К, О	Установить	
Вкладка при необходимости описания нескольких кабинетов						
4.3. Обслуживание с перемещением в кабинет №						
	Ширина полосы движения по зоне обслуживания	$\geq 1,2$ м		К		
	Высота оборудования для посетителей (стеллаж, прилавок, витрина, художественный объект и прочее)	0,8-1,1 м		К	Установить	
Вкладка при необходимости описания нескольких маршрутов						
4.4. Кабина индивидуального обслуживания № (примерочная, переговорная, кабина телефона)						

№ помещений по плану БТИ	Наименование элемента объекта	Норматив доступности, установленный для инвалидов	Фактическая величина, наличие	Категория инвалидов, для которых установлен норматив*	Рекомендуемые мероприятия по адаптации при несоответствии нормативу: установка, создание, ремонт, замена или реконструкция	Примечание
1	2	3	4	5	6	7
1. Территория, прилегающая к объекту (при наличии)						
1.1. Вход на территорию (при наличии ограждения)						
	Ширина x глубина	1,5 x 1,5 м				
	Место для сидения**	наличие		О		
	Крючки для костылей (на высоте 120 см с выступом 12 см)**	наличие		О		
Вкладка при необходимости описания нескольких кабин						
4.5. Зал (с фиксированными местами зрительный, читальный, ожидания и прочее вместимостью более 50 мест)						
	Доля мест для колясочников	$\geq 2\%$		К		
	Ширина прохода к месту для инвалида на кресле-коляске	$\geq 1,2$ м		К		
	Доля мест для лиц с нарушением слуха	≥ 2		Г		
Вкладка при необходимости описания нескольких залов						
	Специализированная зона обслуживания инвалидов-колясочников	наличие		К		
5. Санитарно-бытовые помещения						
5.1. Санузел для посетителей						
	Санузел	наличие		Г		соответствует
5.2. Санузел для инвалидов						
	Санузел	наличие		К, О, С	Установить	

№ помещений по плану БТИ	Наименование элемента объекта	Норматив доступности, установленный для инвалидов	Фактическая величина, наличие	Категория инвалидов, для которых установлен норматив*	Рекомендуемые мероприятия по адаптации при несоответствии нормативу: установка, создание, ремонт, замена или реконструкция	Примечание
1	2	3	4	5	6	7
1. Территория, прилегающая к объекту (при наличии)						
1.1. Вход на территорию (при наличии ограждения)						
	Знак доступности помещения	наличие		К	Установить	
	Тактильная маркировка санузла	наличие		С	Установить	
	Ширина дверного проема	$\geq 0,9$ м		К, О		
	Направление открывания дверей	наружное		К		
	Кабины для инвалидов:					
	количество кабин	> 1 шт.		К, О	Установить	
	ширина дверного проема	$\geq 0,9$ м		К, О	Установить	
	габариты (минимальная глубина)	$\geq 1,8$ м		К, О, С	Установить	
	габариты (минимальная ширина)	$\geq 1,65$ м		К, О, С	Установить	
	Унитаз:				Установить	
	опорные поручни	наличие		К, О	Установить	
	откидные поручни**	наличие		К	Установить	
	зона для кресла-коляски рядом с унитазом (ширина x глубина)	$\geq 0,75 \times 1,2$ м		К	Установить	
	крючки для костылей (на высоте 120 см с выступом 12 см)	наличие		О	Установить	
	Раковина:				Установить	

№ помещений по плану БТИ	Наименование элемента объекта	Норматив доступности, установленный для инвалидов	Фактическая величина, наличие	Категория инвалидов, для которых установлен норматив*	Рекомендуемые мероприятия по адаптации при несоответствии нормативу: установка, создание, ремонт, замена или реконструкция	Примечание
1	2	3	4	5	6	7
1. Территория, прилегающая к объекту (при наличии)						
1.1. Вход на территорию (при наличии ограждения)						
	высота раковины	0,75-0,85 м		К, О	Установить	
	опорный поручень	наличие		О	Установить	
	водопроводный кран с рычажной рукояткой	наличие		К, О	Установить	
	водопроводный кран с автоматическим и сенсорным кранами бесконтактного типа**	наличие		К, О	Установить	
	зоны у раковины для кресла-коляски (глубина x ширина)	$\geq 1,30 \times 0,85$ м		К	Установить	
	крючки для костылей (на высоте 120 см с выступом 12 см)	наличие		О	Установить	
	Зеркало поворотное	наличие		К, О	Установить	
	Писсуар на высоте от пола	$\leq 0,4$ м или вертикальной формы		К	Установить	
	Душевые:					
	габариты поддона (поверхности с трапом) в душевой	$\geq 0,9 \times 1,5$ м		К, О		
	размеры сиденья душевой кабины (глубина x длина)	$\geq 0,48 \times 0,85$ м		К, О		

№ помещений по плану БТИ	Наименование элемента объекта	Норматив доступности, установленный для инвалидов	Фактическая величина, наличие	Категория инвалидов, для которых установлен норматив*	Рекомендуемые мероприятия по адаптации при несоответствии нормативу: установка, создание, ремонт, замена или реконструкция	Примечание
1	2	3	4	5	6	7
1. Территория, прилегающая к объекту (при наличии)						
1.1. Вход на территорию (при наличии ограждения)						
	опорный поручень	наличие		К, О		
	Система тревожной сигнализации	наличие		К, О, С		
Вкладка при необходимости описания нескольких туалетных комнат или душевых						
6. Средства информации и телекоммуникации на объекте						
	Визуальные средства информации о предоставлении услуги	наличие		К, О, Г, С	Установить	
	Надписи:	наличие		К, О, Г, С	Установить	
	размещение на высоте	$\geq 1,5$ м и $\leq 4,5$ м		К, О, Г, С	Установить	
	высота прописных букв	$\geq 0,075$ м		К, О, Г, С	Установить	
	освещенность	наличие		К, О, Г, С	Установить	
	Указатели, пиктограммы:	наличие		К, О, Г, С	Установить	
	размещение на высоте	1,3-1,4 м		К, О, Г, С	Установить	
	высота прописных букв	$\geq 0,075$ м		К, О, Г, С	Установить	
	освещенность	наличие		К, О, Г, С	Установить	
	Тактильные средства информации о предоставлении	наличие		С	Установить	

№ помещен ий по плану БТИ	Наименование элемента объекта	Норматив доступности, установленный для инвалидов	Фактическая величина, наличие	Категория инвалидов, для которых установлен норматив*	Рекомендуемые мероприятия по адаптации при несоответствии нормативу: установка, создание, ремонт, замена или реконструкция	Примечание
1	2	3	4	5	6	7
1. Территория, прилегающая к объекту (при наличии)						
1.1. Вход на территорию (при наличии ограждения)						
	услуги с цифрами, буквами, изготовленными с использованием шрифта Брайля:					
	высота размещения	1,3-1,4 м		С	Установить	
	маркировка кабинетов приема со стороны ручки	наличие		С	Установить	
	на кнопках управления лифта	наличие				
	на кабинах санитарно-бытовых помещений	наличие		С	Установить	
	Текс офоны (текстовые телефоны), текстовые средства связи, в том числе с «бегущей строкой», факсимильные аппараты	наличие (не менее 1 шт.)		Г	Установить	
	Телефоны с усилителем звука и увеличенными тактильными клавишами	наличие (не менее 1 шт.)		С, Г	Установить	
	Таксофон с автоматическим перемещением аппарата по высоте (АВ)	наличие		К		

№ помещений по плану БТИ	Наименование элемента объекта	Норматив доступности, установленный для инвалидов	Фактическая величина, наличие	Категория инвалидов, для которых установлен норматив*	Рекомендуемые мероприятия по адаптации при несоответствии нормативу: установка, создание, ремонт, замена или реконструкция	Примечание
1	2	3	4	5	6	7
1. Территория, прилегающая к объекту (при наличии)						
1.1. Вход на территорию (при наличии ограждения)						
	Речевые информаторы и маяки	наличие		С		
	Звуковой маяк у входа (динамик с радиотрансляцией) с зоной слышимости до 5 м	наличие		С	Установить	
	Световые текстовые табло для вывода оперативной операции	наличие		Г, С	Установить	
	Малогабаритные аудиовизуальные информационно-справочные системы	наличие		К, С, О, Г		
	Индукционная система:	наличие		Г		
	стационарная	наличие		Г		
	переносная	наличие		Г		

7. Выводы

В результате обследования данный объект доступен для инвалидов и других МНГ частично избирательно.

Установлено, что для обеспечения доступности необходимо выполнить следующие основные мероприятия:

на территории объекта: установить знак доступности учреждения.

на входной группе: установить нескользкое покрытие на лестницах и входных площадках, создать рельефную тактильную полосу перед маршем вверх и вниз, создать контрастную окраску первой и последней ступени, установить поручни с двух сторон с нетравмирующими

окончаниями (закруглением).

на путях передвижения: создать рельефные тактильные полосы перед маршем вверх и вниз, контрастную окраску первой и последней ступени; установить поручни с двух сторон с нетравмирующими окончаниями.

в зоне оказания услуги: определить долю мест для колясочников и долю мест для лиц, с нарушением слуха .

в санитарных помещениях: установить знак доступности помещения, создать тактильную направляющую полосу к кабине и писсуару (мужской туалет) осязаемую ногой или тростью, установить опорные поручни, крючки для костылей (на высоте 120 см с выступом 12 см),


по средствам информации и коммуникации на объекте: установить визуальные средства информации о предоставлении услуг для инвалидов (надписи, указатели, пиктограммы, тактильные средства информации о предоставлении услуги), приобрести тексофоны, телефоны с усилителем звука и увеличенными тактильными клавишами; установить световые текстовые табло для вывода оперативной информации, малогабаритные аудиовизуальные информационно-справочные системы.

Приложения: 1. _____

2. _____


3. _____

Представитель рабочей группы


Бляльева С.В.
(подпись)

« 24 » 12 20 19 г.

Представитель организации, эксплуатирующей объект


Милокова И.В.
(подпись) М.П.
« 24 » 12 20 19 г.

* Принятые сокращения категорий лиц с ограничениями жизнедеятельности (в соответствии со сводом правил «СНиП 35-01-2001 «Доступность зданий и сооружений для маломобильных групп населения» (СП 59.13330.2012), утвержденным приказом Минрегиона России от 27.12.2011 № 605):

Г – люди, не имеющие ограничений по мобильности, в том числе с дефектами слуха;

С – немощные люди, мобильность которых снижена из-за старения организма (инвалиды по старости); инвалиды на протезах; инвалиды с недостатками зрения, пользующиеся белой тростью; люди с психическими отклонениями;

О – инвалиды, использующие при движении дополнительные опоры (костыли, палки);

К – инвалиды, передвигающиеся на креслах-колясках, приводимых в движение вручную.

** Мероприятия, рекомендованные сводом правил «СНиП 35-01-2001 «Доступность зданий и сооружений для маломобильных групп населения» (СП 59.13330.2012), утвержденным приказом Минрегиона России от 27.12.2011 № 605.